

REPORT Progetto “*Caulerpa cylindracea* – Egadi Islands” (2014-2016)




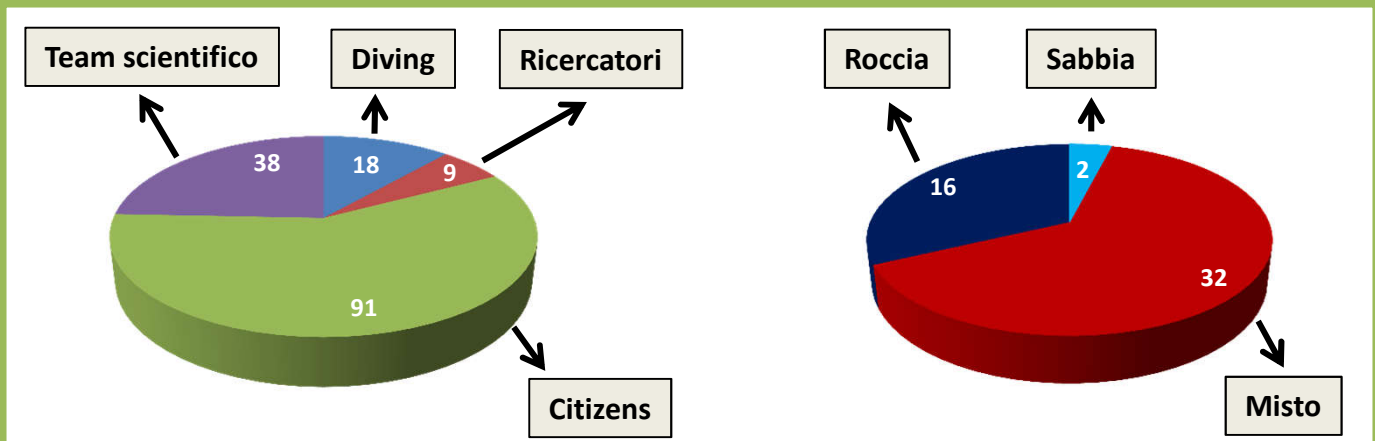
UNIPA

I risultati del Progetto sono stati presentati durante il Congresso Internazionale GeoSub2016 (Ustica, 14-17 Settembre)



484 like us (90% sono Italiani)

156 SEGNALAZIONI



L'alga è stata segnalata a Favignana, Levanzo e Marettimo, tra 0 e 40 m, su sabbia, roccia, roccia con sedimento e nel coralligeno.

Gli stoloni dell'alga creano ponti che consentono di raggiungere nuovi siti di ancoraggio. Si ancora saldamente al substrato grazie ai numerosi rizoidi. I filloidi presentano un maggiore sviluppo su substrato sabbioso.

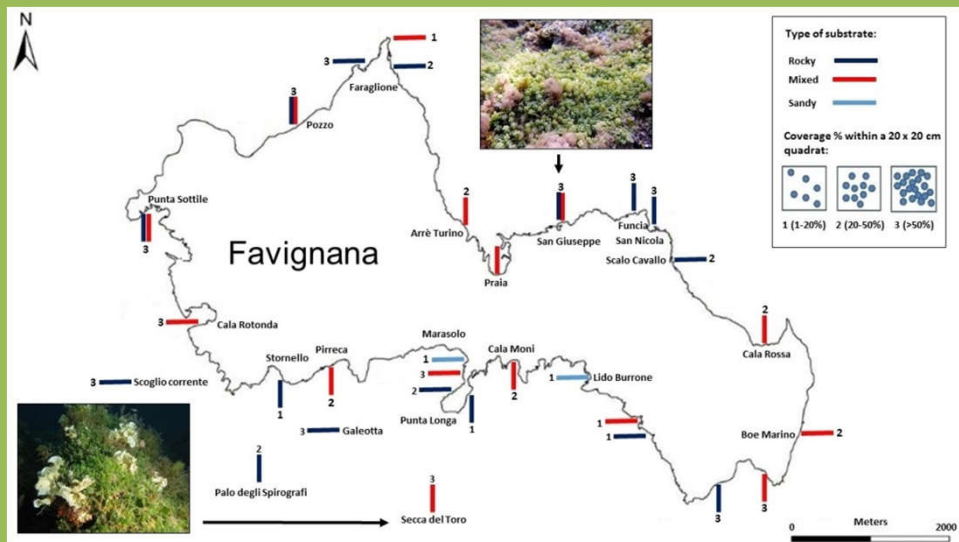
Un ponte creato dallo stolone



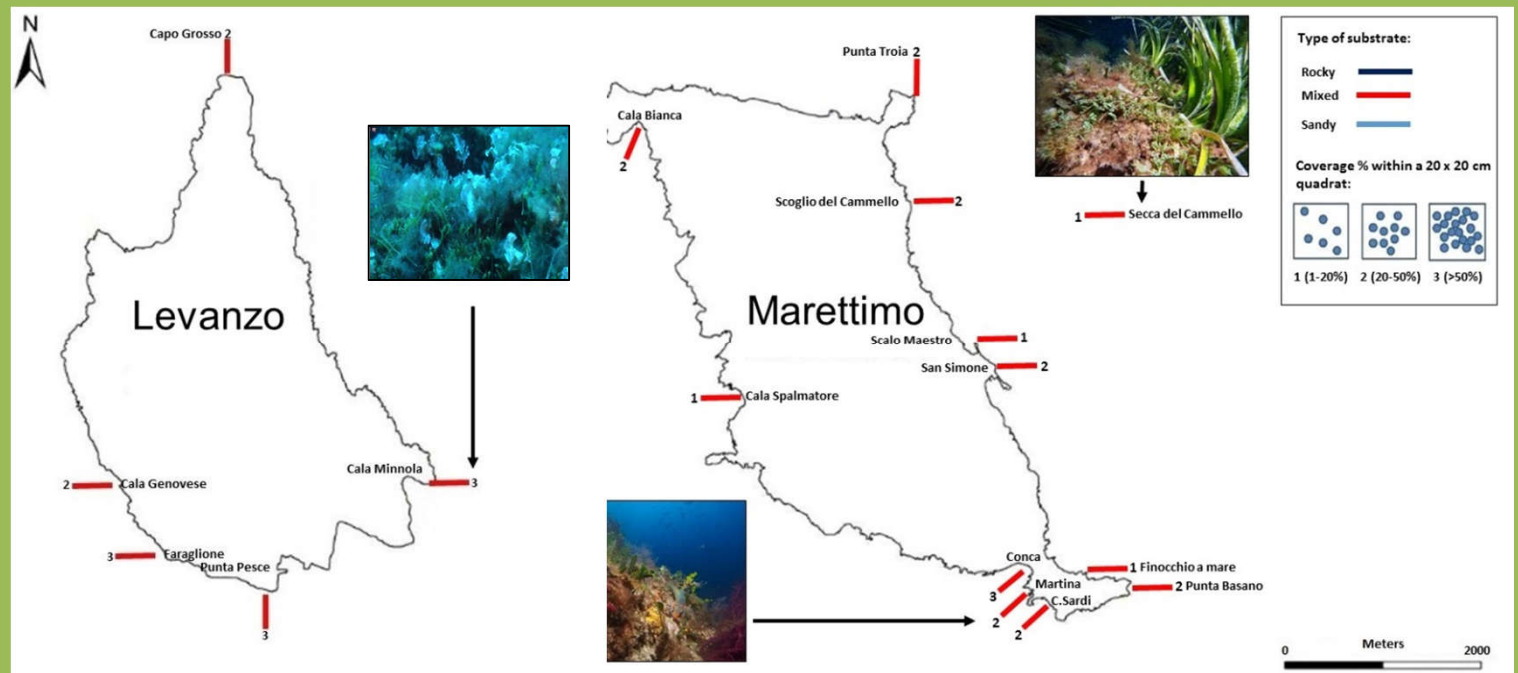
Cluster di rizoidi



MAPPE DELLE SEGNALAZIONI CONFERMATE



Caulerpa cylindracea (Secca del Toro, Favignana; foto di Sergio Zanoni)



L'ancoraggio delle imbarcazioni sembra favorire la diffusione di *C. cylindracea*

Contatti e info:

Mail: c.cylindraceaegadi@hotmail.com

Pagina Facebook: Progetto "Caulerpa cylindracea" Egadi

Numero di cellulare per sms e mms: 3807385067

www.ampisoleegadi.it

Referenti del Progetto:

Dr. Stefano Donati

Dr. Paolo Balistreri

Dr.ssa Anna Maria Mannino

