




UNIVERSITÀ
DEGLI STUDI
DI PALERMO



DIPARTIMENTO
DI ARCHITETTURA
UNIPA

CdL in URBANISTICA E SCIENZE DELLA CITTA' | L-21
CdL in SCIENZE DELLA PIANIFICAZIONE TERRITORIALE,
URBANISTICA, PAESAGGISTICA E AMBIENTALE | L-21

CdLM in PIANIFICAZIONE TERRITORIALE,
URBANISTICA E AMBIENTALE | LM-48



SMA 2018 - LM48

LA SCHEDA DI MONITORAGGIO ANNUALE E I COMMENTI AD ESSA SONO STATI APPROVATI DAL CICS NELLA SEDUTA DEL 28/10/2019 AL PUNTO 3 DELL'ODG CON VOTO UNANIME DEL CONSIGLIO

PREMESSA

Il monitoraggio annuale del CdS in Pianificazione Territoriale Urbanistica e ambientale (LM-48) tende a verificare quanto previsto dal Piano Strategico di Ateneo 2019-2021, per quel che riguarda gli obiettivi strategici relativi alla didattica:

3.1 incrementare il numero di studenti regolari triennali e magistrali, di laureati e laureati magistrali, assicurando loro un profilo culturale solido e offrendo la possibilità di acquisire competenze e abilità all'avanguardia, individuando e sottoponendo a revisione periodica, contenuti e metodi formativi avanzati e professionalizzanti inseriti in un percorso di studi sostenibile in termini di docenza e strutture e condotto al massimo livello di funzionalità;

3.2 incrementare i rapporti con le forze produttive e gli stakeholder, nell'ottica di favorire lo sviluppo e il rafforzamento delle prospettive occupazionali di laureati e laureati magistrali;

3.3 favorire l'incremento della internazionalizzazione dei CdS;

3.4 ridurre la dispersione della popolazione studentesca soprattutto nel passaggio dal I al II anno, in particolare attraverso l'acquisizione di un elevato numero di CFU al primo anno.

ANALISI DEI DATI

Nella sezione iscritti, le immatricolazioni sono in crescita nel 2016, poi ritornano nei valori degli anni precedenti, rimanendo superiori rispetto alla media macroregionale. Il dato 2016 risente di un aumento degli iscritti nel 2015 al CdL di classe L-21, in filiera con il presente corso.

Si tenga in considerazione anche il numero statisticamente poco significativo dell'universo dei dati della macroregione, pari a soli due corsi in classe LM-48.



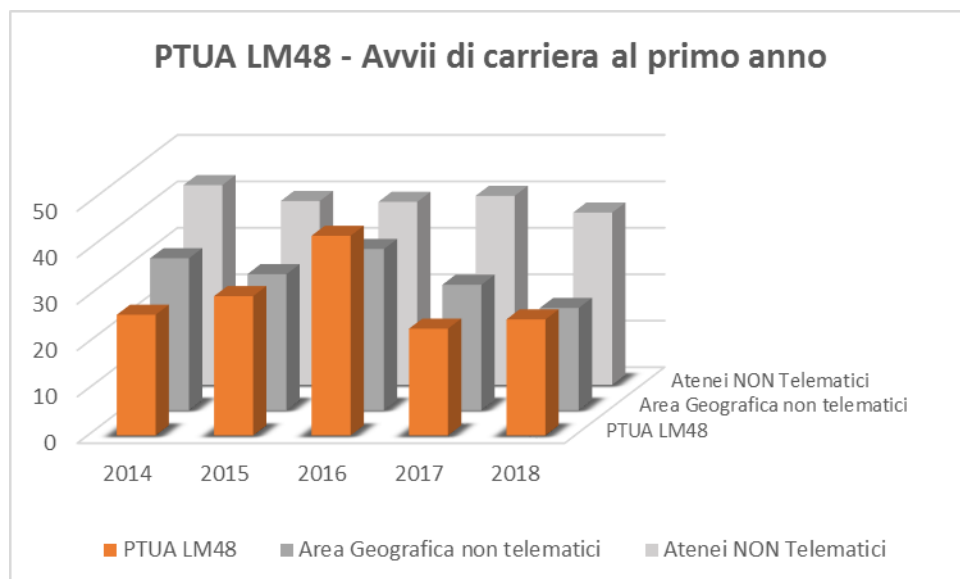

UNIVERSITÀ
DEGLI STUDI
DI PALERMO

DA
RCH

DIPARTIMENTO
DI ARCHITETTURA
UNIPA

CdL in URBANISTICA E SCIENZE DELLA CITTA' | L-21
CdL in SCIENZE DELLA PIANIFICAZIONE TERRITORIALE,
URBANISTICA, PAESAGGISTICA E AMBIENTALE | L-21

CdLM in PIANIFICAZIONE TERRITORIALE,
URBANISTICA E AMBIENTALE | LM-48



Gruppo A - Indicatori Didattica

Indicatori solidi in tutto il gruppo A, spesso superiori al dato nazionale.

Si consideri inoltre una forte fidelizzazione tra corsi di primo e secondo livello ad UNIPA.

Nel 2018, si registra un incremento del numero di iscritti provenienti da altro ateneo.

Fortemente qualificato il corpo docente sia rispetto agli studenti regolari, sia rispetto all'erogazione delle materie di base e caratterizzanti, sia rispetto al portato di ricerca all'interno dell'esperienza didattica.

Gruppo B - Indicatori Internazionalizzazione

I valori sembrano stabilizzarsi, ma rimangono ancora più bassi della media nazionale.

Al di là del valore numerico in sé, il numero di studenti in mobilità Erasmus nella Laurea magistrale in LM-48 è basso. Sembrerebbe che la politica di internazionalizzazione già avviata abbia dato alcuni frutti in outgoing con l'ampliamento dell'offerta delle sedi, privilegiando contesti con forte specializzazione e costi della vita tali da incentivare gli studenti (anche in considerazione della esiguità della borsa di studio): non c'è tuttavia continuità nel numero di allievi che svolgono almeno un semestre all'estero.

In incoming attraverso l'erogazione di 72 CFU in inglese (quest'ultima attività intesa come complementare all'incremento di studenti in outgoing) ha portato un progressivo aumento del numero di iscritti provenienti da sedi extraeuropee.




UNIVERSITÀ
DEGLI STUDI
DI PALERMO



DIPARTIMENTO
DI ARCHITETTURA
UNIPA

CdL in URBANISTICA E SCIENZE DELLA CITTA' | L-21
CdL in SCIENZE DELLA PIANIFICAZIONE TERRITORIALE,
URBANISTICA, PAESAGGISTICA E AMBIENTALE | L-21

CdLM in PIANIFICAZIONE TERRITORIALE,
URBANISTICA E AMBIENTALE | LM-48



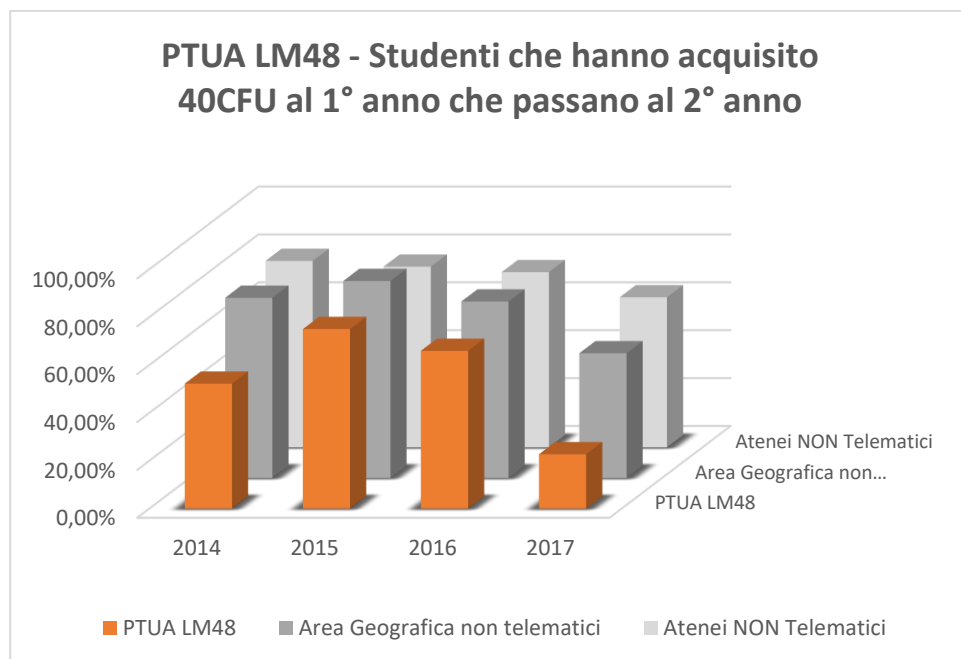
Gruppo E - Ulteriori Indicatori per la valutazione della didattica

Valori sempre in crescita, con trend apprezzabili. I valori si sono via via allineati al dato di macroregione e nazionale e in alcuni casi sono anche superiori a questi ultimi. Indicano complessivamente un livello di regolarità delle carriere più che buono, da tenere tuttavia costantemente sotto osservazione.

Infatti, l'indicatore iC16, relativo alla soglia di conseguimento di 40CFU al primo anno è improvvisamente basso nel 2017-2018. Il CdLM verificherà la consistenza di questo dato attraverso la verifica puntuale delle carriere degli allievi.

Tra gli elementi che verranno valutati, si ritiene importante il fatto che il monte CFU relativo al primo anno è di 46 CFU fino al manifesto 2016-2017 e di 44 CFU a partire dal manifesto 2017-2018. Il mancato conseguimento di una sola materia comporta automaticamente il mancato conseguimento dei 40CFU di cui all'indicatore iC16.

Questa situazione potrebbe essere, in secondo ordine, connessa all'iscrizione con riserva di un nutrito numero di allievi laureandi (pari al 20% sul totale nell'a.a. 2017-2018).



Indicatori di approfondimento

Valori con alcuni trend positivi, che il CdS valuta come sostanzialmente rilevanti, in particolar modo sulla linearità e fluidità raggiunta nel percorso di studi da parte degli studenti.



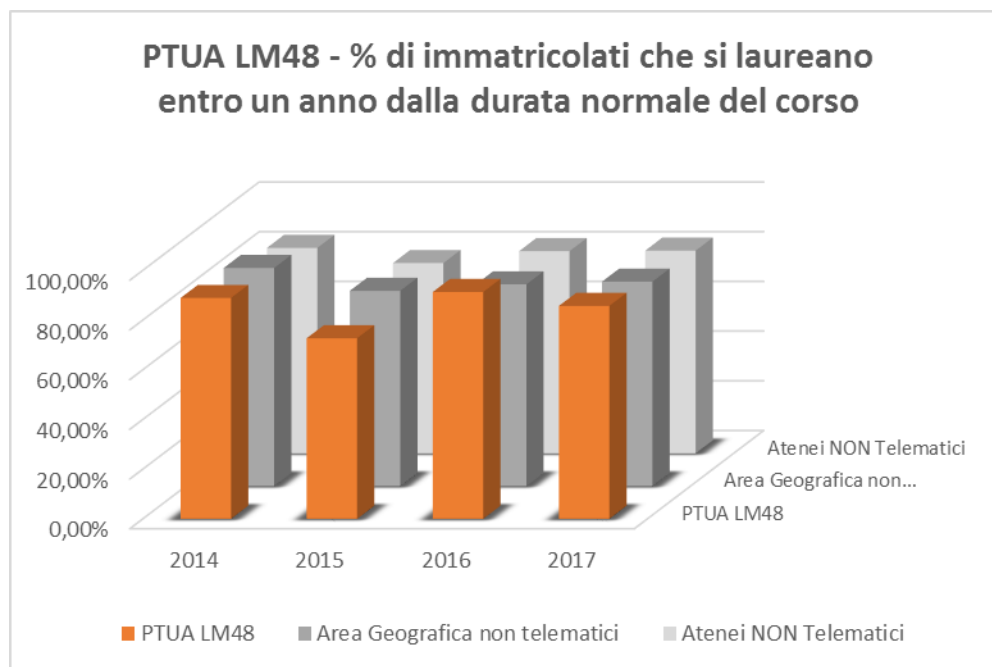

UNIVERSITÀ
DEGLI STUDI
DI PALERMO

DA
RCH

DIPARTIMENTO
DI ARCHITETTURA
UNIPA

CdL in URBANISTICA E SCIENZE DELLA CITTA' | L-21
CdL in SCIENZE DELLA PIANIFICAZIONE TERRITORIALE,
URBANISTICA, PAESAGGISTICA E AMBIENTALE | L-21

CdLM in PIANIFICAZIONE TERRITORIALE,
URBANISTICA E AMBIENTALE | LM-48



CONCLUSIONI

Orientamento in entrata e accesso nel mondo del lavoro

Dato che il CdS è presentato in filiera rispetto al CdS in classe L21, le attività di orientamento in entrata sono state sviluppate non solo per presentare i contenuti del corso ma anche per prospettare i futuri sbocchi occupazionali.

Il numero di iscrizioni al primo anno è ritornato nella media dei valori precedenti al 2016-2017 e per tale ragione il corso di studi sta lavorando al mantenimento e all'incremento degli iscritti, a partire dalla triennale di L21 che rappresenta il principale "vivaio" per le iscrizioni al corso di laurea magistrale, soprattutto con la presentazione di questo percorso di studi in filiera, valutando e promuovendo i conseguenti esiti professionali dei laureati magistrali in Pianificazione Territoriale. A tale fine e in relazione agli obiettivi strategici di incremento degli iscritti del PS di Ateneo, obiettivo 3.2.1, è stata realizzata la Giornata di promozione degli sbocchi occupazionali dei CdS SPTUPA-USC e PTUA (Progetto ALUMNI career day), già alla terza edizione nel 2019, al fine di orientare gli allievi laureati verso l'autoimprenditorialità, anche in supplenza o a supporto delle attività delle amministrazioni e dei soggetti pubblici, monitorando al tempo stesso gli esiti professionali in termini qualitativi, e non solo quantitativi.

È in corso un importante tavolo tecnico con l'Ordine degli Architetti Pianificatori Paesaggisti e Conservatori al fine di potenziare la posizione degli iscritti all'albo dei Pianificatori Territoriali nell'ambito della libera professione.




UNIVERSITÀ
DEGLI STUDI
DI PALERMO



DIPARTIMENTO
DI ARCHITETTURA
UNIPA

CdL in URBANISTICA E SCIENZE DELLA CITTA' | L-21
CdL in SCIENZE DELLA PIANIFICAZIONE TERRITORIALE,
URBANISTICA, PAESAGGISTICA E AMBIENTALE | L-21

CdLM in PIANIFICAZIONE TERRITORIALE,
URBANISTICA E AMBIENTALE | LM-48



Internazionalizzazione

In riferimento all'obiettivo 6.1.1.1 del PS di Ateneo (incremento dell'erogazione di CFU in lingua) è ormai consolidata l'erogazione di 72CFU in inglese.

Bisognerà ancora lavorare per l'outgoing dei nostri iscritti in percorsi di studio all'estero, pubblicizzando gli accordi in atto e promuovendo le sedi più appetibili anche dal punto di vista del costo della vita.

Riduzione della dispersione

Come detto nell'analisi dei dati, l'indicatore iC16 è improvvisamente basso nel 2017-2018.

Questo potrebbe essere un caso singolare, ma per evitare la cronicizzazione del fenomeno sono state estese le attività dello sportello affiancamento per una maggiore efficacia del tutoraggio in itinere.

In particolare, per quel che riguarda il passaggio tra il primo e il secondo anno (cfr. Ob. 3.4 del PS di Ateneo), i componenti dello Sportello Affiancamento stanno svolgendo specifiche verifiche attraverso le interfacce di "backoffice" del sistema *immaweb*, considerando i casi di carriere attive e numero di CFU acquisiti inferiori a 20 e contattando direttamente gli allievi. Il Consiglio di Corso di Studi svolge una periodica attività di socializzazione del problema con Docenti e Rappresentanti degli Studenti per individuare le reali cause del problema (ad es. cause personali non imputabili al CdS o "materie scoglio", ovvero problematiche organizzative imputabili al CdS) e provvedere ad eventuali riprogettazioni al livello più adeguato che verrà individuato (a livello di schede trasparenza, a livello di manifesto o a livello di ordinamento).